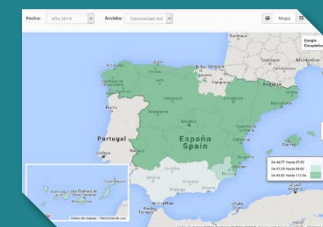
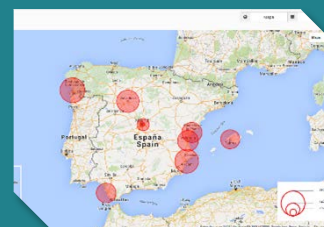
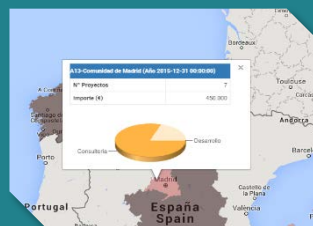
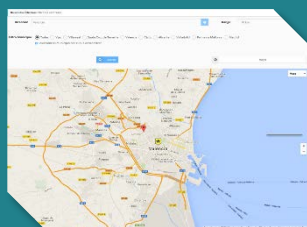


Servicio de Creación de Mapas Interactivos

Ministerio de Hacienda y Función Pública



ESTRUCTURAS DE DATOS

CARGA DE DATOS

VISUALIZACIONES

MAPAS COROPLÉTICOS

MAPAS GEORREFERENCIADOS

MAPAS DE MAGNITUD

GRÁFICOS Y TABLAS DE DATOS

BUSCADOR DE RECURSOS

GOOGLEMAPS, OPENSTREETMAP

INSTITUTO GEOGRÁFICO NACIONAL

APLICACIÓN DE GESTIÓN

MÚLTIPLES VISUALIZACIONES GRÁFICAS

CARTOGRAFÍA

